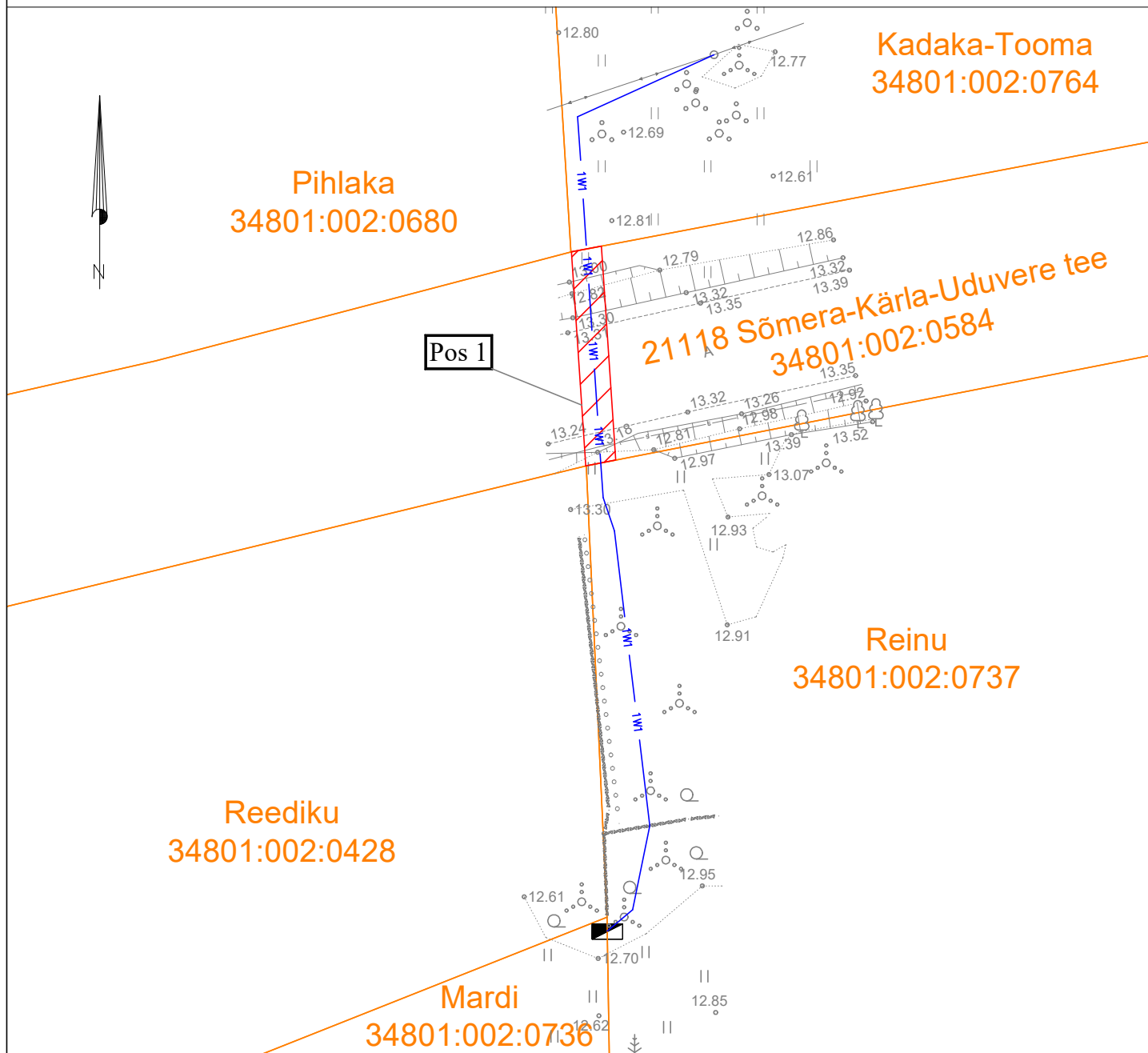






Isikliku kasutusõiguse seadmise plaan

IKÕ ala Pos nr (plaanil)	Kinnistu registriosa number	Katastriüksuse tunnus, nimi ja sihtotstarve	Asukoht riigitee (nr ja nimi) suhtes (lõigu algus ja lõpp km)	Ala pindala ruutmeetrites m ²
Pos 1	14162850	34801:002:0584 21118 Sõmera-Kärla-Uduvere tee Transpordimaa	21118 Sõmera-Kärla-Uduvere tee ristumine 9,25 km	32 m ²



-  IKÕ seadmise ala
-  Kinnistute piirid
-  Projekteeritud 0,4 kV maakaabel kaablikaitseturus
-  Projekteeritud liitumiskilp
- Projekteeritava maakaabli pikkus 65m

Projekti nimi / Address LR9198, LR9197 Reenu ja Mardi Anijala küla Saaremaa vald Saare maakond			Töö nr LR9198 LR9197
Koostaja Taavi Tuuling	Mõõtkava 1:400	Leht / formaat A4 / pdf	Kuupäev 09.06.2023